



🌐 Марокко

🏔 Тубкаль (4165м)

Восхождение на Тубкаль (4165 м) в Атласских горах с посещением Сахары и отдыхом на океане.

Группа




от 6-ти человек

Продолжительность

Дней 10 / Ночей 9

Цена

3 120 USD (298 634 руб)





Маршрут

Нить маршрута: Марракеш - Имlilik (1700м) - Тубкаль (4165м) - Марракеш - пустыня Сахара - Марракеш - Эссуйра



Аннотация

Джабель Тубкаль - высочайшая вершина Северной Африки. Путь к ней пролегает по живописным деревням берберов.

Марокко – одно из самых популярных туристских направлений для европейцев. Для наших же туристов это страна, которую только предстоит открыть. Цены здесь невысокие, безопасность находится на высоком уровне, при сохранении полной гаммы восточной экзотики. Собственно, культурная часть всегда представляет большой интерес. В нашей программе предусмотрено посещение нескольких марроканских городов - Марракеша, Куарзазаца, Эссуйры. Этого вполне достаточно, чтобы влюбиться в эту страну.

Восхождение на высочайшую точку Северной Африки Джабель Тубкаль (4165 м) не содержит технических сложностей, это трекинговая вершина. Путь к ней проходит по красивым долинам, мимо колоритных берберских деревень.

Далее приключения продолжатся в песках пустыни Сахары на верблюдах. Вас ждут ночевки под звездным небом в палатках берберов и туарегов. А завершает программу посещение жемчужины атлантического побережья - морского городка Эссуйры. Это мекка виндсерферов и кайтсерферов.



Программа



День 1

Прибытие в аэропорт г. Марракеш. Встреча в аэропорту. Переезд Отель. Размещение в отеле, ужин, отдых. Ночь в отеле.



День 2

Переезд в Имлиль, 1700 м (1,5 часа). Начало трека. Переход от селения Имлиль до приюта на высоте 3200 м. Отдых, ужин, подготовка к восхождению. Время в пути от Имлиля до приюта 5-6 часов, по дороге ланч.



День 3

Восхождение на высшую точку Северной Африки - Тубкаль (4165 м). 3-4 часа от приюта до вершины. Спуск к приюту. Обед и отдых, продолжение спуска до деревни Имлиль (1700м). Ночь в отеле в Деревне Имлиль.



День 4

Начало путешествия в Сахару. Переезд до города Уарзазац (или Африканского Голливуда) 5-6 часов. Экскурсия по киностудии. Ланч. Ночь в отеле.



День 5

Переезд в пустыню в район дюны Эрг Чебби. Остановка возле "Южной Лоджии". Катание на квадроциклах (по желанию за доп. плату, 1 час, ориентировочно). Садимся на верблюдов и отбываем в пустыню за потрясающими видами заката в пустыне Сахара. Приезд сразу после заката в лагерь к берберам. Ужин и игра на барабанах. Ночевка в берберской палатке.



День 6

Подъем до восхода солнца, прогулка на ближайшую дюну (встречать рассвет). После завтрака садимся на верблюдов, возвращаемся к "Южной Лоджии". Трансфер до местечка Бен Хадду. Здесь находится один из самых знаменитых замков в Марокко. Ночь в отеле.



День 7

Прогулка по замку Бен Хадду. Переезд в Марракеш. Обед. Размещение в отеле. Экскурсия по городу. Ночь в отеле.



День 8

Переезд в Эс-Суэйру (3-4 часа). Активный отдых на побережье Атлантического океана: виндсерфинг, кайтсерфинг (не входит в стоимость программы). Ночь в отеле.



День 9

День отдыха и осмотра достопримечательностей в Эс-Суэйре. Свободное время.

Ночь в отеле.



День 10

Трансфер в Марракеш. Обратный вылет.



Даты

2024:

Декабрь **19** - Декабрь **28**
Декабрь **29** - Январь **07**

2025:

Март **04** - Март **13**
Апрель **29** - Май **08**
Август **17** - Август **26**
Август **18** - Август **27**
Август **19** - Август **28**



В стоимость тура входит

- Полный сервис на треке: местные гиды, мулы, погонщики мулов, повар;
- Размещение в двухместных номерах: 2 ночи в отеле в Марракеше, 1 ночь в приюте на треке, 1 ночь в отеле по дороге в пустыню, 1 ночь в берберской палатке в пустыне, 1 ночь в отеле в Бенхадду, 2 ночи в отеле в Эссуэйре;
- Питание: полный пансион на горе, завтраки в отелях;
- Катание на верблюдах в пустыне;
- Трансферы по программе;
- Гид клуба 7 вершин



Не входит в стоимость

- перелет Москва - Марракеш - Москва;
- страховка;
- обеды и ужины;
- доплата за одноместное размещение;
- доп.трансфер если вылет из Касабланки (200 евро, ориентировочно) легковая машина в одну сторону)
- чаевые местным гидам и обслуживающему персоналу (150 долларов с человека, ориентировочно)

Дополнительные услуги



Доплата за одноместное размещение (все ночи) - **350 USD**
Трансфер Касабланка - Марракеш - **200 USD**





Необходимые дополнения

При покупке программы участник получает скидку на закупку снаряжения до 21% [Подробнее читайте тут](#)



FAQ.

Чаевые гидам и обслуживающему персоналу (важная информация!)

Вы не обидите Ваших гидов, если дадите им чаевые за их хорошую работу.

Пожалуйста оставьте Главному гиду чаевые:

1. Минимально - если все было неплохо, 45 долларов с каждого участника (5 долларов в день за 9 дней)
2. Обычно - если все понравилось, 90 долларов с каждого участника (10 долларов в день за 9 дней)
3. Максимально - если все было просто супер, 135 долларов с каждого участника (15 долларов в день за 9 дней)

Остальным вспомогательным гидам и обслуживающему персоналу вы можете дать чаевые на свое усмотрение.

Необходимые документы

Для въезда в Марокко требуется:

- 1) отрицательный тест ПЦР (забор материала за 72 часа до влета в страну);
- 2) Загранпаспорт со сроком действия не менее 6 месяцев с момента въезда в страну;
- 3) Страховка на все дни программы, включая дни дороги. Возможно оформить 2 страховки: альпинистскую, на 3 дня восхождения и страховку путешественника, покрывающую все остальные дни. Обе страховки должны покрывать дополнительно ковидные риски.

* для граждан Российской Федерации виза для въезда в Марокко не требуется.

*Требования к въездным документам могут меняться в зависимости от эпидемиологической обстановки.

Транспорт

Между городами предполагается передвигаться на комфортабельных микро-автобусах, оснащенных кондиционерами.

Условия проживания

В городах: отели 3*, двухместное проживание;
В горах: в приюте (комнаты с двухъярусными кроватями);
В пустыне: палаточный лагерь с кроватями.

Питание

- завтраки в городах;
- полный пансион во время восхождения;
- приветственный ужин и праздничный ужин (награждение)

Обслуживающий персонал

- гид Клуба 7 Вершин;
- местный гид;
- погонщики мулов на маршруте;
- повар в приюте;

Медицина и Страховка

Возможно оформить 2 страховки: альпинистскую, на 3 дня восхождения и страховку путешественника, покрывающую все остальные дни.

Требования по физической подготовке

Рекомендуется средний уровень физической подготовки. Противопоказания: болезни сердца и центральных внутренних органов.

Погода

Восхождение на Тубкаль возможно в любое время года.
Высоким сезоном в Марокко считается период с апреля по октябрь.
Средние температуры осенью и весной варьируются от + 25 до + 30 градусов С;
Лето в Марокко сухое и жаркое, дневные температуры на равнине могут подниматься до +40 градусов С
На высоте 4000 м. значительно холоднее, ночные температуры могут опускаться ниже нуля. Рекомендуется наличие нескольких утепляющих слоев одежды.

Предполагаемые дополнительные траты

- обеды и ужины в городах (10-20 долларов обед)
- доплата за трансфер, если пункт въезда в Марокко Касабланка, а не Марракеш. Ориентировочная стоимость трансфера (легковой автомобиль) из Касабланки в Марракеш - 130 долларов.
- доплата за одноместное размещение в отелях (80 евро за 1 ночь, ориентировочно)

- аренда снаряжения
- сувениры

Связь, телефон, интернет

В аэропорту Марракеша или Касабланки рекомендуется купить местную сим-карту и тариф с мобильным интернетом.

Возможность аренды личного снаряжения

спальный мешок - 5 евро в день
треккинговые палки - 3 евро в день
треккинговые ботинки - 5 евро в день
куртка - 5 евро в день
ветрозащитные брюки - 5 евро в день
фонарь налобный - 3 евро в день
кошки - 5 евро в день
ледоруб - 3 евро в день.

Общие сведения о стране

Официальное название — Королевство Марокко (The Kingdom of Morocco).
Государственный язык Марокко - Арабский; второй по популярности язык - французский.

Государственная валюта: марроканский дирхам;

Марокко омывается Средиземным морем на севере и Атлантическим океаном на западе, граничит с Алжиром на востоке и Мавританией на юге.

Горная страна с преобладанием средневысоких и высоких гор, возвышенных равнин и плато (месет). С юго-запада на северо-восток пролегает система гор Атласа: Высокий (до 4165 м, высшая точка страны — гора Тубкаль), Средний Атлас, Антиатлас. На севере, вдоль Средиземноморского побережья, расположены горы Эр-Риф. На северо-западе — равнины и плато Марокканской Месеты; на северо-востоке — плато Алжиро-Марокканской Месеты (высота 1—1,2 тыс.м).

К югу от Антиатласа — каменистое плоскогорье, на юго-востоке и юге переходящее в песчаные и каменистые равнины пустыни Сахары.





Список личного снаряжения (надо привезти с собой)

Одежда

Куртка утепленная на -10С
Куртка штормовая с мембраной
Брюки штормовые с мембраной
Брюки трекинговые
Термобелье теплое
Термобелье тонкое
Носки для восхождений теплые 2-3 пар
Перчатки до -10С
Шапка флисовая
Футболка, рубашка с длинным рукавом
Шорты

Обувь

Ботинки для высокогорного трекинга
Кроссовки трекинговые
Сандали трекинговые

Альпинизм

Палки телескопические
Фонарь налобный
Очки альпинистские

Туризм и бивуак

Рюкзак 45-55 литров
Баул 120л
Спальный мешок на -10С extreme
Термос 1 л
Крем от загара (фактор 50)
Гигиеническая губная помада
Полотенце, мыло, зубная паста, щетка
Личная Аптечка
Влажные салфетки



Связаться с менеджером



Написать в WhatsApp



Написать в Telegram

или по телефону

+7 (495) 642-88-66